

Филиал публично-правовой компании "Роскадастр" по Алтайскому краю  
полное наименование органа регистрации прав


Выписка из Единого государственного реестра недвижимости об основных характеристиках и зарегистрированных правах на объект недвижимости

Сведения об основных характеристиках объекта недвижимости

На основании запроса от 25.02.2025, поступившего на рассмотрение 25.02.2025, сообщаем, что согласно записям Единого государственного реестра недвижимости:

Раздел 1 Лист 1

Здание	
вид объекта недвижимости	
Лист № 1 раздела 1	Всего разделов: 3
Всего листов выписки: 4	
25.02.2025г. № КУВИ-001/2025-50428856	
Кадастровый номер: 22:25:020301:230	
Номер кадастрового квартала:	22:25:020301
Дата присвоения кадастрового номера:	28.05.2014
Ранее присвоенный государственный учетный номер:	Инвентарный номер 01:224:003:000009580 Кытмановский производственный участок филиала ФГУП "Ростехинвентаризация-Федеральное БТИ" по Алтайскому краю
Местоположение:	Алтайский край, р-н. Кытмановский, с. Червоно, ул. Молодежная, д. 34
Площадь, м2:	220.7
Назначение:	Нежилое
Наименование:	Здание мастерской
Количество этажей, в том числе подземных этажей:	2, в том числе подземных 1
Год ввода в эксплуатацию по завершении строительства:	данные отсутствуют
Год завершения строительства:	1983
Кадастровая стоимость, руб:	1524110.93
Кадастровые номера иных объектов недвижимости, в пределах которых расположен объект недвижимости:	22:25:020301:141
Кадастровые номера помещений, машино-мест, расположенных в здании или сооружении:	данные отсутствуют
Виды разрешенного использования:	нежилое
Статус записи об объекте недвижимости:	Сведения об объекте недвижимости имеют статус "актуальные"
Особые отметки:	Сведения, необходимые для заполнения раздела: 5 - План расположения помещения, машино-места на этаже (плане этажа), отсутствуют.
Получатель выписки:	Администрация Кытмановского района Алтайского края



ДОКУМЕНТ ПОДПИСАН  
ЭЛЕКТРОННОЙ ПОДПИСЬЮ

Сертификат: 009f0bdc181a023b645971e579bfb50  
Владелец: ФЕДЕРАЛЬНАЯ СЛУЖБА ГОС. ДАРСТВЕННОЙ  
РЕГИСТРАЦИИ, КАДАСТРА И КАРТОГР. ФИИ  
Действителен: с 02.08.2021 по 06.10.2025

ПОЛНОЕ НАИМЕНОВАНИЕ ДОЛЖНОСТИ:

ИНИЦИАЛЫ, ФАМИЛИЯ

Выписка из Единого государственного реестра недвижимости об основных характеристиках и зарегистрированных правах на объект недвижимости  
Сведения о зарегистрированных правах

Здание	
вид объекта недвижимости	
Лист № 1 раздела 2	Всего листов раздела 2: 2
Лист № 1 раздела 2	Всего разделов: 3
Всего листов выписки: 4	
25.02.2025г. № КУВИ-001/2025-50428856	
Кадастровый номер: 22:25:020301:230	


1	Правообладатель (правообладатели):	1.1	Муниципальное бюджетное общеобразовательное учреждение Дмитро-Титовская средняя общеобразовательная школа, ИНН: 2255002022, ОГРН: 1022202103318
	Сведения о возможности предоставления третьим лицам персональных данных физического лица:	1.1.1	данные отсутствуют
2	Вид, номер, дата и время государственной регистрации права:	2.1	Оперативное управление 22:25:020301:230-22/009/2017-2 10.11.2017 11:03:26
4	Сведения об осуществлении государственной регистрации сделки, права, ограничения права без необходимого в силу закона согласия третьего лица, органа:	4.1	данные отсутствуют
5	Ограничение прав и обременение объекта недвижимости:	не зарегистрировано	
1	Правообладатель (правообладатели):	1.2	Муниципальное образование Кытмановский район Алтайского края
	Сведения о возможности предоставления третьим лицам персональных данных физического лица:	1.2.1	данные отсутствуют
2	Вид, номер, дата и время государственной регистрации права:	2.2	Собственность 22-22-33/005/2014-495 14.06.2014 11:24:28
4	Сведения об осуществлении государственной регистрации сделки, права, ограничения права без необходимого в силу закона согласия третьего лица, органа:	4.2	данные отсутствуют
5	Ограничение прав и обременение объекта недвижимости:	не зарегистрировано	

ДОКУМЕНТ ПОДПИСАН  
ЭЛЕКТРОННОЙ ПОДПИСЬЮ  
Сертификат: 009f0bdc1817\_023b64597f1e2579b6f850  
Выделен: ФЕДЕРАЛЬНАЯ АГЕНЦИЯ ГОСУДАРСТВЕННОЙ  
РЕГИСТРАЦИИ, КАДАСТРА И КАРТОГРАФИИ  
Действителен до: 08.08.2024 до 06.10.2025

ПОЛНОЕ НАИМЕНОВАНИЕ «ОЛЖНОСТИ

инициалы, фамилия

Здание			
вид объекта недвижимости			
Лист № 2 раздела 2	Всего листов раздела 2: 2	Всего разделов: 3	Всего листов выписки: 4
25.02.2025г. № КУВИ-001/2025-50428856			
Кадастровый номер: 22:25:020301:230			
6	Заявленные в судебном порядке права требования:	данные отсутствуют	
7	Сведения о возражении в отношении зарегистрированного права:	данные отсутствуют	
8	Сведения о возможности предоставления третьим лицам персональных данных физического лица	данные отсутствуют	
9	Сведения о наличии решения об изъятии объекта недвижимости для государственных и муниципальных нужд:	данные отсутствуют	
10	Сведения о невозможности государственной регистрации без личного участия правообладателя или его законного представителя:	данные отсутствуют	
11	Правопритязания и сведения о наличии поступивших, но не рассмотренных заявлений о проведении государственной регистрации права (перехода, прекращения права), ограничения права или обременения объекта недвижимости, сделки в отношении объекта недвижимости:	отсутствуют	

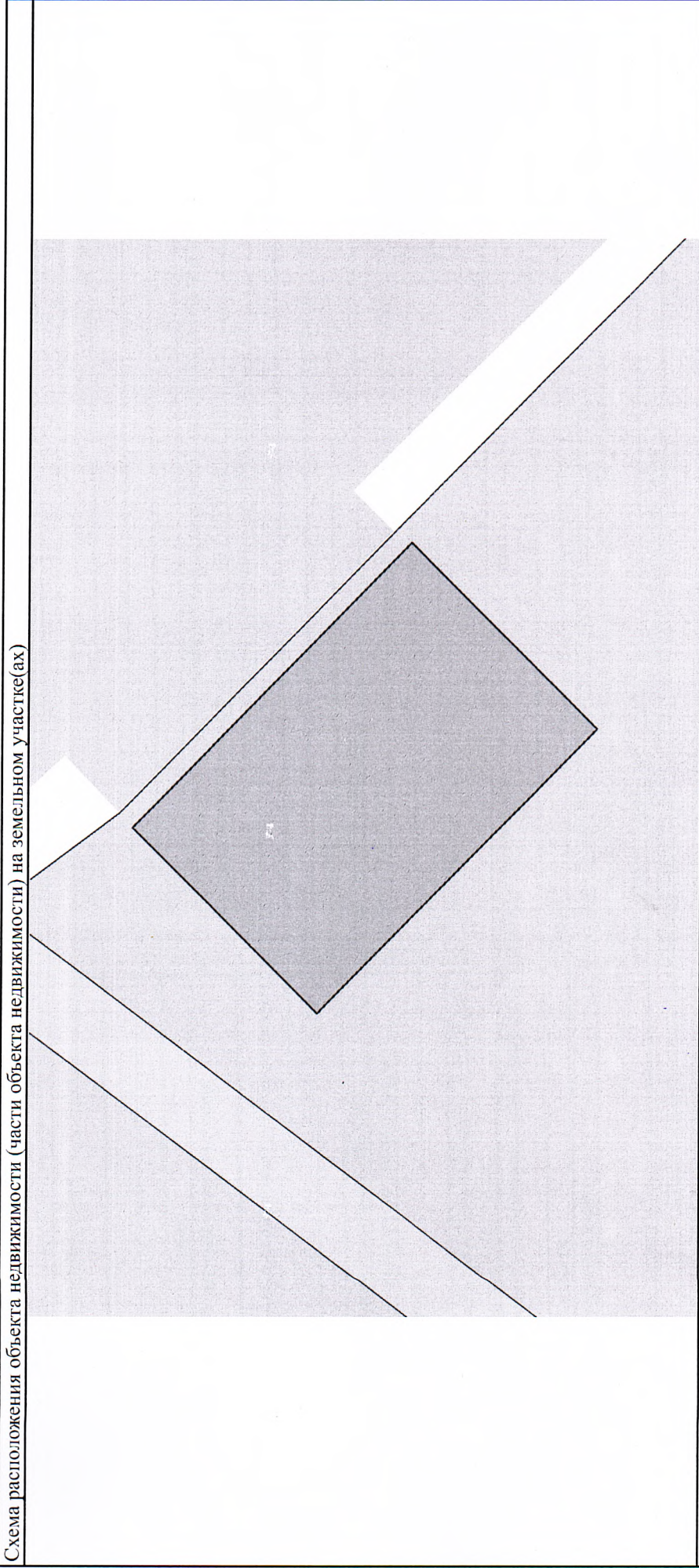


ПОЛНОЕ НАИМЕНОВАНИЕ ДОЛЖНОСТИ

ИНИЦИАЛЫ, ФАМИЛИЯ

Выписка из Единого государственного реестра недвижимости об основных характеристиках и зарегистрированных правах на объект недвижимости  
Описание местоположения объекта недвижимости

Здание		
вид объекта недвижимости		
Лист № 1 раздела 4	Всего листов раздела 4: 1	Всего разделов: 3
Всего листов выписки: 4		
25.02.2025г. № КУВИ-001/2025-50428856		
Кадастровый номер: 22:25:020301:230		



Масштаб 1:300

Условные обозначения:

ПОЛНОЕ ИМЯ, ФАМИЛИЯ	
ИНИЦИАЛЫ, ФАМИЛИЯ	
ДОКУМЕНТ ПОДПИСАН ЭЛЕКТРОННОЙ ПОДПИСЬЮ	
Сертификат: г. 009F0BDC181A023B64597F1E2579BEF50	
Выделен: «ФЕДЕРАЛЬНАЯ СЛУЖБА ГОСУДАРСТВЕННОЙ РЕГИСТРАЦИИ, ЦЕНТРАЛЬНАЯ СЛУЖБА ГОСУДАРСТВЕННОЙ РЕГИСТРАЦИИ И КАРТОГРАФИИ»	
Дата подписания: с 02.08.2024 по 26.10.2025	